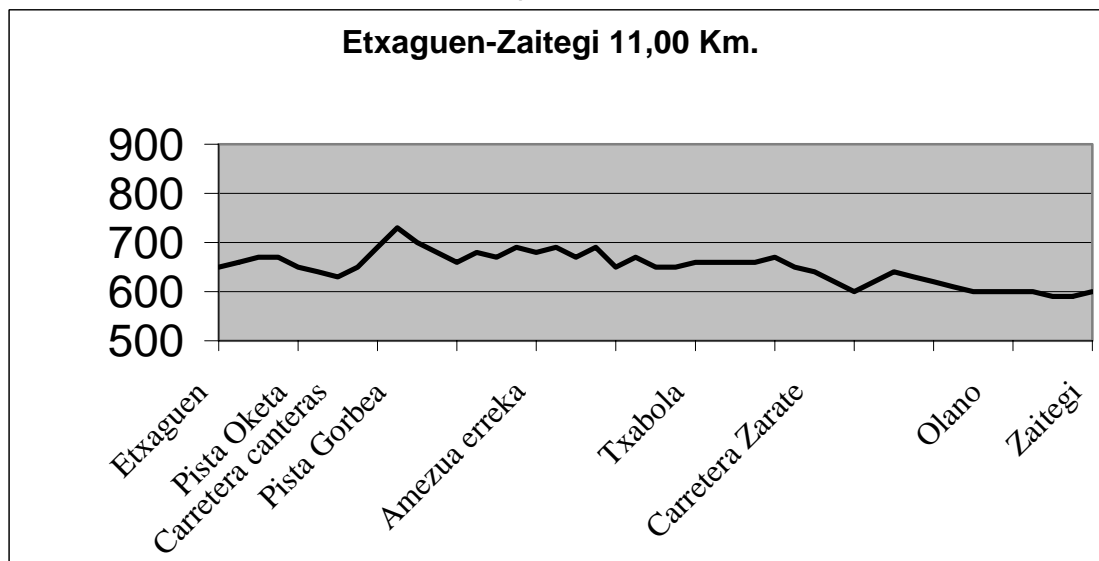


Etxaguen-Zaitegi

4ª Etapa del GR-25



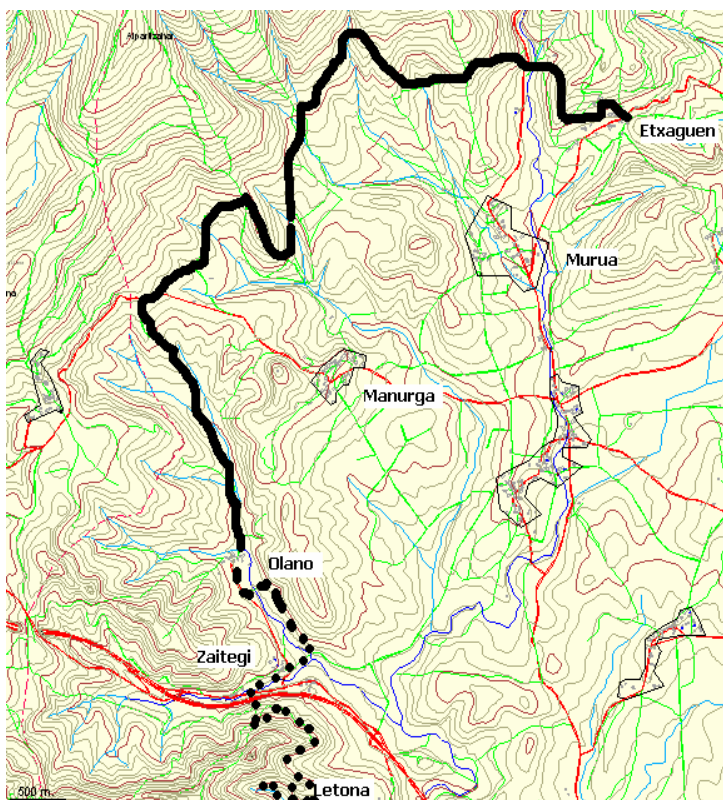
Localización

Este recorrido transcurre íntegramente por el Ayuntamiento de Zigoitia, al que pertenecen Letona, Zaitegi, Olano, Etxaguen, Manurga, Murua y Zarate. En cierta manera este recorrido supone un recorrido a pie del Gorbea, ya que nos cruzaremos con las diferentes pistas que a él se dirigen desde el Sur. Es a partir de la carretera de Zarate, cuando el recorrido se desvía de este macizo. Todos los arroyos que encontraremos vierten sus aguas al Zallas-Subialde, río cuyo caudal es muy variable debido a las filtraciones que se producen en su lecho de roca caliza.

Flora y fauna

Toda una colección de bosques diferentes podremos ver a lo largo del recorrido. En Etxaguen tenemos unos magníficos robledales, que son sustituidos por marojales (roble marojo, melojo o tocorno) a medida que nos acercamos a Manurga. Donde el bosque desaparece se mantiene un difícil equilibrio entre los prados de diente y el helechal-argomal. El suelo, por efecto de las precipitaciones, es ácido, con pocas sales y propicio para la otaka o el brezo. Junto a los arroyos se desarrollan algunas alisedas con avellanos intercalados. En Letona, aparece en cambio el encinar. Gorbea es un refugio de fauna sin igual; entre los que destacan el ciervo, corzo y jabalí. En estos principios de primavera llaman la atención la pléyade de pajarillos forestales que oiremos cantar en el

camino; herrerillos, carboneros común y garrapinos, pinzones, reyezuelos, trepador azul, agateador,...



RECORRIDO

0 Km. / 0h. 0' Iniciamos el recorrido de hoy en el pueblo de **Etxaguen**. Nos dirigimos hacia las últimas granjas situadas al Norte del pueblo. Desde este punto empezaremos el ascenso por un bonito bosque lleno de robles trasmochos. Ascendemos por una amplia pista que gira a la izquierda y que alcanza posteriormente una derivación hacia *Oketa*. Nosotros seguimos paralelos a una valla, para a los 200 metros abandonarla girando a la derecha por un sendero que se interna en el robledal con dirección Norte. Nos encontraremos con una ancha pista que cruzaremos para ir en busca del río *Zubialde*, el cual, cruzaremos por un bonito puente de madera. Desde aquí seguiremos a la izquierda para llegar al *molino de Murua*.

2Km. / 0h. 30' Cruzamos la carretera de las *canteras del Gorbea*, nos volvemos a introducir en el bosque siguiendo las marcas. Continuaremos ascendiendo, nos encontraremos con un cortafuego que atravesaremos para seguir ganado altura entre robles y castaños. Saldremos a una zona más clara de vegetación, donde deberemos girar a la derecha y subir hasta un *poste indicador*. Tomaremos el camino que nos indica hacia *Letona*, iniciando un descenso junto a un pinar.

4'5Km. / 1h. 05' Desde el pinar tomamos un sendero ascendente paralelo a una alambrada. Al acabar el pinar giraremos hacia el Oeste y descendemos por una ancha pista. Más adelante, deberemos cruzar el arroyo, que en esta época del año baja con fuerza y con un caudal considerable. Continuando por dicha pista nos encontraremos con una plantación de pinos jóvenes. Deberemos rodear la parcela por su derecha, hasta llegar al otro lado donde continuaremos por el robledal. Siguiendo por dicho camino, al cabo de 1 Km. Nos encontraremos una gran *cabaña de ganado*, cercana a la *derivación de Manurga*.

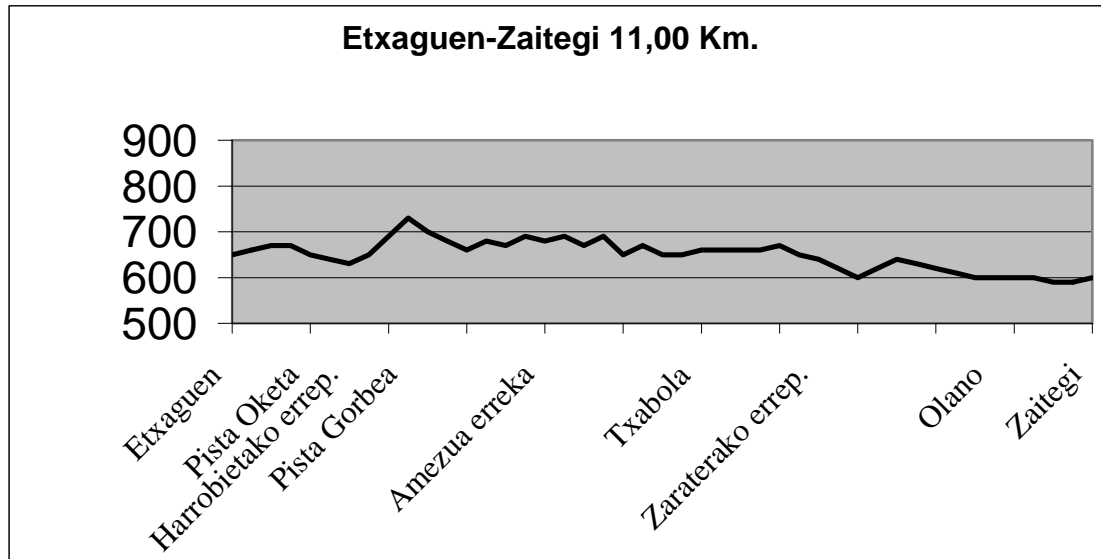
6Km. / 1h. 40' Mantenemos la dirección original y continuamos descendiendo por una ancha pista, que a un kilómetro, más o menos, dejaremos para internarnos de nuevo en el bosque hacia la derecha. En esta zona el camino estará especialmente embarrado, por lo que deberemos andar con cuidado buscando el mejor sitio para transitar. Llegamos a la carretera que une *Manurga* con *Zárate*. Continuamos por la carretera unos 100 metros en dirección Oeste para girar a nuestra izquierda y después del talud, tomaremos dirección *Sur* por una pista forestal. Esta pista, en continuado descenso, durante 2 Km., nos conducirá hasta un camino ancho de parcelaria. Desde este punto solo nos queda continuar hasta **OLANO**.

10Km. / 2h. 30' Dependiendo del tiempo, finalizaremos nuestro recorrido en *Olano*, o continuaremos hasta *Zaitegi* o *Letona*, si tomáramos la determinación de continuar, caminaríamos unos metros dirección *Zaitegi*, para enseguida girar 90° a la izquierda y tomar una pista de buen firme. En el siguiente cruce giraremos a la derecha y siguiendo la senda al borde del bosque

11Km. / 2h. 45' Llegaremos a **ZAITEGI**.

Etxaguen-Zaitegi

GR-25en 4. etapa



Kokapena

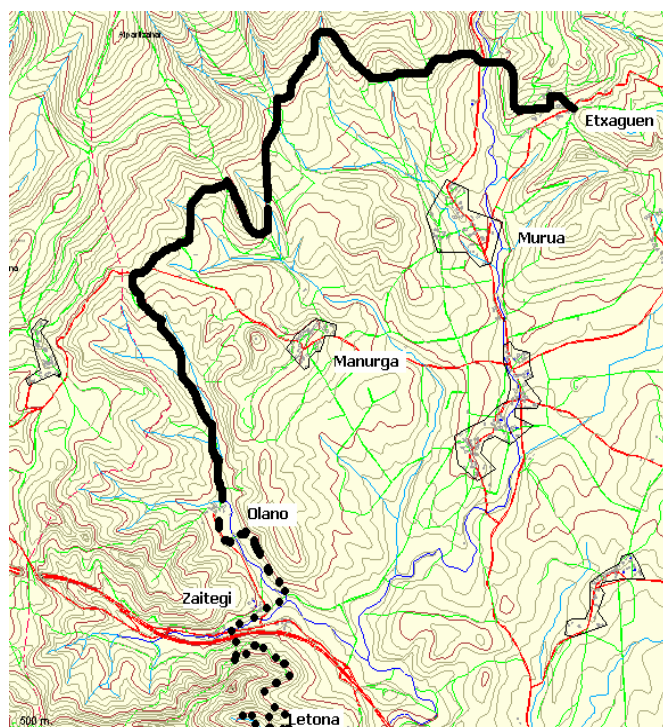
Ibilbide honek bere osotasunean Zigoitiako lurrak zeharkatzen ditu. Udalerrri honetan besteak beste Letona, Zaitegi, Olano, Etxaguen, Manurga, Murua eta Zarate herriak ditugu. Ibilbidea definitu behar badugu, esan ahal da Gorbeia hegoaldeko magaletik inguratzen duen bidea dela, eta honen gailurrera doazen pistak perpendikularzki moztuko ditugu. Zaraterako errepidetik aurrera, ordea, ibilbideak beste norabidea hartzen du. Gure ibilbidean topatuko ditugun erreka guztiek Zallas-Subialdera isurtzen dute. Aipagarria da ibai honetan gertatzen diren filtrazioak, kareharrizko hondotik ura barneratzen da, ur emariaren gorabehera handiak sortarazten dituena.

Landaretza eta fauna

Ibilbidean baso mota ezberdin asko ikusi ahal izango dugu. Etxaguen herriaren inguruetan harizti (*Quercus robur*) ikusgarriak ditugu. Manurgarantz hurbildu ahala ameztiek (amezta, *Q. pyrenaica*) ordezkatzen dituzte. Basoa moztu edo erre duten tokietan, iradi-otadua eta abereek bazkatzeko larreen artean oreka zaila mantentzen da. Eurria dela eta, zorua azidoa da, gatz gutxirekin, eta otaka eta txilarrarentzat oso egokiak. Erreken ondoan haltzadia ageri ohi da, urritzak tartekaturik azaltzen direlarik. Letonan, aldiz, artadia dugu.

Gorbeia faunaren aldetik oso toki aberatsa da. Bizi diren animalia handien artean oreina, orkatza eta basurdea dugu. Udaberriaren hasiera honetan ere basoko txorien kantu eta mugimenduak ikusi eta

entzuteak ere merezi du. Tropel koloretsu honetan kaskabeltz handia, pinu kaskabeltza, amilotxa, txonta arrunta, erregetxori arrunta, garrapoa, gerritxoria eta abar ditugu.



IBILBIDEA

0 Km. / 0 or. 0' Gaurko ibilbidea **Etxaguen** herrian hasiko da. Herriaren iparraldean dauden azkeneko abeletxeetarantz abiatuko gara. Puntu honetatik haritz motzez beteta dagoen basotik igotzen hasiko gara. Ezkerretara jotzen duen pista zabal batetik igoko gara, pista hori *Oketarantz* desbideraketara helduko da. Guk alanbrada baten ondotik jarraitu beharko dugu, eta, 200 metrotara, eskuinetik agertzen den bide estutik sartuko gara hariztian. Beste pista zabal batekin egingo dugu topo, zein gurutzatu beharko dugun *Zubialde* ibaiaren bila joateko. Egurrezko zubi polit batetik gurutzatuko dugu. Hemendik ezkerretara jarraitu beharko dugu *Muruako* errotara heltzeko.

2Km. / 0 or. 30' *Gorbeiako harrobietako* errepidea gurutzatu eta gero, berriro, markak jarraituz, basoan sartuko gara. Igotzen jarraituko gara, suebaki bat agertuko da gure aurrean. Gurutzatu eta gero, haritz eta gaztainondo artean gorantz joango gara. Soilgune batera aterako gara, non eskumatara jarraituz *seinale-tantai* batera helduko garen. *Letonarantz* abiatzen den bidea hartuko dugu, pinudi batetik jaitsiera hasiz.

4'5Km. / 1 or. 05' Pinudi honetatik, alanbrada baten ondoan joaten den goranzko bidea hartuko dugu. Pinudia bukatu eta gero mendebalderantz biratuko gara, pista zabal batetik jaisteko. Aurrerago, erreka gainditu beharko dugu, kontu handiz, garai honetan indar handiz dator eta. Pista honetatik jarraituz, pinu landaketa batekin egingo dugu topo. Gure bidea mozten du, eta inguratu beharko dugu eskuinetik. Behin beste aldera ailegatuta, harizitik jarraituko dugu. Bide honetatik kilometro bat egin eta gero, *Manurgarantzko* desbideraketatik oso hurbil dagoen *abereentzako borda* bat aurkituko dugu.

6Km. / 1 or. 40' Markak jarraituz, jaisten jarraituko gara mendi bidetik zein, gutxi gora behera kilometro batera, utzi egin beharko dugun berriro eskuinetik basoan sartzeko. Leku honetan, beste bideak baino lokatza gehiago dauka, horregatik kontu handiz ibili beharko dugu, ibiltzeko leku egokiena bilatuz. *Manurga* eta *Zarate* lotzen duen errepidera helduko gara. Asfaltotik jarraituko dugu eta, 100 metrotara *hegoalderantz* ateratzen den pistatik basoan sartuko gara. Pista honek behera eramango gaitu 2 kilometroz, beste pista zabal batera heldu arte. Puntu honetatik, bakarrik faltatzen zaiguna **Olanorantz** jarraitzea da.

10Km. / 2 or. 30' Denboraren arabera bi aukera izango ditugu, *Olanon* irteera bukatutzat ematea edo aurrerago dauden herrietaraino jarraitzea. Bigarren aukera hartzen badugu, *Zaitegira* doan errepidetik ibiliko gara metro batzuk berehala, ezkerretara biratzeko zoru oneko pista bat hartuz. Hurrengo bidegurutzean eskumatara joko dugu, basoaren ertzetik

11Km. / 2 or. **Zaitegira** heltzeko.